



РАШЭННЕ

РЕШЕНИЕ

30 декабря 2024 г. 974

№ _____

О передаче под охрану мест произрастания дикорастущих растений, относящихся к видам, включенным в Красную книгу Республики Беларусь

На основании пункта 2 статьи 89 Закона Республики Беларусь от 26 ноября 1992 г. № 1982-ХІІ «Об охране окружающей среды», частей первой и второй пункта 7 Положения о порядке передачи мест обитания диких животных и (или) мест произрастания дикорастущих растений, относящихся к видам, включенным в Красную книгу Республики Беларусь, под охрану пользователям земельных участков и (или) водных объектов, утвержденного постановлением Совета Министров Республики Беларусь от 18 мая 2009 г. № 638, Волковысский районный исполнительный комитет РЕШИЛ:

1. Передать под охрану государственному лесохозяйственному учреждению «Волковысский лесхоз» выявленные места произрастания дикорастущих растений, относящихся к видам, включенным в Красную книгу Республики Беларусь, расположенные в границах республиканского биологического заказника «Замковый лес», который относится к категории природоохранные леса, согласно приложению.

2. Утвердить паспорта мест произрастания дикорастущих растений, относящихся к видам, включенным в Красную книгу Республики Беларусь и охранные обязательства (прилагаются).

3. Обнародовать (опубликовать) настоящее решение в газете «Наш час».

4. Настоящее решение вступает в силу после его официального опубликования.

Председатель



Д.И.Захарчук

СОГЛАСОВАНО
Государственная инспекция охраны
животного и растительного мира при
Президенте Республики Беларусь

Волковысская городская и районная
инспекция природных ресурсов и
охраны окружающей среды

Государственное лесохозяйственное
учреждение «Волковысский лесхоз»

Приложение
к решению
Волковысского районного
исполнительного комитета
30.12.2024 № 984

МЕСТА
произрастания дикорастущих растений, относящихся к видам, включенным в Красную книгу Республики Беларусь, передаваемых под охрану государственному лесохозяйственному учреждению «Волковысский лесхоз»

| Название вида дикорастущего растения, передаваемого под охрану | Границы и площадь передаваемого под охрану места произрастания дикорастущего растения | Специальный режим охраны и использования передаваемого под охрану места произрастания дикорастущего растения |
|--|---|---|
| Кадило сарматское (Melittis sarmatica Klok.) | <p>Гродненская область, Волковысский район, 3,3 километра на юго-восток от деревни Мочулино, государственное лесохозяйственное учреждение «Волковысский лесхоз», Волковысское лесничество, квартал 15, выдел 6, республиканский биологический заказник «Замковый лес», площадь 1,9 гектара</p> <p>Гродненская область, Волковысский район, 3,4 километра на юго-восток от деревни Мочулино, государственное лесохозяйственное учреждение «Волковысский лесхоз», Волковысское лесничество, квартал 24, выдел 2, республиканский биологический заказник «Замковый лес», площадь 1,8 гектара</p> | <p>В границах места произрастания: запрещается: проведение рубок главного пользования; проведение рубок обновления, рубок формирования (перестройки) лесных насаждений промежуточного пользования; увеличение совокупного проективного покрытия подроста и подлеска более 30 процентов; сжигание порубочных остатков при выполнении рубок леса; использование при проведении работ машин на гусеничном ходу; укладка срубленных деревьев и сбор порубочных остатков в кучи и (или) валы, устройство лесопромышленных складов;</p> |

| | | |
|---|--|---|
| <p>Название вида дикорастущего растения, передаваемого под охрану</p> | <p>Границы и площадь передаваемого под охрану места произрастания дикорастущего растения</p> | <p>Специальный режим охраны и использования передаваемого под охрану места произрастания дикорастущего растения</p> |
| | | <p>разработка лесосеки в летний период за исключением проведения санитарных рубок в очагах вредителей и болезней леса в соответствии с нормативными правовыми актами.</p> <p>Разработка лесосеки проводится в период с устойчивым снежным покровом;</p> <p>повреждение, уничтожение живого напочвенного покрова и лесной подстилки, за исключением мероприятий, связанных с восстановлением численности популяций охраняемых видов и предупреждения и ликвидации чрезвычайной ситуации и ее последствий при поступлении в порядке, установленном законодательством в области защиты населения и территорий от чрезвычайных ситуаций;</p> <p>выполнение работ по гидротехнической мелиорации, работ, связанных с изменением существующего гидрологического режима (за исключением работ по его восстановлению);</p> <p>требуется:</p> <p>поддержание полноты лесного насаждения в пределах 0,4–0,6;</p> <p>оставление порубочных остатков в объеме до 5 кубических метров на 1 гектар площади без укладки их в кучи.</p> <p>В случае ухудшения состояния места произрастания дикорастущего растения осуществлять мероприятия по восстановлению места произрастания дикорастущего растения.</p> |

| | | |
|--|---|--|
| <p>Название вида дикорастущего растения, передаваемого под охрану</p> | <p>Границы и площадь передаваемого под охрану места произрастания дикорастущего растения</p> | <p>Специальный режим охраны и использования передаваемого под охрану места произрастания дикорастущего растения</p> |
| <p>Пыльцеголовник длиннолистный (Cephalanthera longifolia (L.) Fritsch)</p> <p>Лилия кудреватая или царские кудри – <i>Lilium martagon</i> L</p> | <p>Гродненская область, Волковысский район, 3,4 километра на юго-восток от деревни Мочулино, государственное лесохозяйственное учреждение «Волковысский лесхоз», Волковысское лесничество, квартал 24, выдел 5, республиканский биологический заказник «Замковый лес», площадь 6,0 гектара</p> <p>Гродненская область, Волковысский район, 3,4 километра на юго-восток от деревни Мочулино, государственное лесохозяйственное учреждение «Волковысский лесхоз», Волковысское лесничество, квартал 15, выдел 7, республиканский биологический заказник «Замковый лес», площадь 7,2 гектара</p> | <p>В границах места произрастания: запрещается: проведение сплошных и постепенных рубок главного пользования; проведение рубок обновления, рубок формирования (переклассификация) лесных насаждений промежуточного пользования; увеличение совокупного проективного покрытия подроста и подлеска более 30 процентов; использование при проведении работ машин на гусеничном ходу; укладка срубленных деревьев и сбор порубочных остатков в кучи и (или) валы, устройство лесопромышленных складов; сжигание порубочных остатков при выполнении рубок леса; разработка лесосеки в летний период за исключением проведения санитарных рубок в очагах вредителей и болезней леса в соответствии с нормативными правовыми актами. Разработка лесосеки проводится в период с устойчивым снежным покровом; повреждение, уничтожение живого напочвенного покрова и лесной подстилки, за исключением мероприятий, связанных с восстановлением численности популяций охраняемых видов и предупреждения и ликвидации чрезвычайной ситуации и ее последствий при поступлении в порядке, установленном законодательством в области защиты населения и территорий от чрезвычайных ситуаций;</p> |
| <p>Чина гладкая (Lathyrus laevigatus (Waldst. et Kit.) Gren)</p> | <p>Гродненская область, Волковысский район, 3,7 километра на юго-восток от деревни Мочулино, государственное лесохозяйственное учреждение «Волковысский лесхоз», Волковысское лесничество, квартал 24, выдел 5, республиканский биологический заказник «Замковый лес», площадь 6,0 гектара</p> | <p>сжигание порубочных остатков при выполнении рубок леса; разработка лесосеки в летний период за исключением проведения санитарных рубок в очагах вредителей и болезней леса в соответствии с нормативными правовыми актами. Разработка лесосеки проводится в период с устойчивым снежным покровом; повреждение, уничтожение живого напочвенного покрова и лесной подстилки, за исключением мероприятий, связанных с восстановлением численности популяций охраняемых видов и предупреждения и ликвидации чрезвычайной ситуации и ее последствий при поступлении в порядке, установленном законодательством в области защиты населения и территорий от чрезвычайных ситуаций;</p> |
| | | <p>выполнение работ по гидротехнической мелиорации, работ, связанных с изменением существующего</p> |

| | | |
|---|--|---|
| <p>Название вида дикорастущего растения, передаваемого под охрану</p> | <p>Границы и площадь передаваемого под охрану места произрастания дикорастущего растения</p> | <p>Специальный режим охраны и использования передаваемого под охрану места произрастания дикорастущего растения</p> |
| | | <p>гидрологического режима (за исключением работ по его восстановлению); требуется: поддержание полноты лесного насаждения в пределах 0,5–0,7; оставление порубочных остатков в объеме до 5 кубических метров на 1 гектар площади без укладки их в кучи. В случае ухудшения состояния места произрастания дикорастущего растения осуществлять мероприятия по восстановлению места произрастания дикорастущего растения.</p> |

УТВЕРЖДЕНО
Решение
Волковысского районного
исполнительного комитета
30.12.2024 № 94/1

ПАСПОРТ

места произрастания дикорастущего растения,
относящегося к видам, включенным в Красную
книгу Республики Беларусь

9 ноября 2023 г. № 59

Название вида дикорастущего растения: Кадило сарматское (*Melittis sarmatica* Klok.).

Состояние популяции дикорастущего растения: 5 растений на площади 1,5 квадратных метров, состояние хорошее.

Местонахождение места произрастания дикорастущего растения: Гродненская область, Волковысский район, 3,3 километра на юго-восток от деревни Мочулино, государственное лесохозяйственное учреждение «Волковысский лесхоз», Волковысское лесничество, квартал 15, выдел 6; республиканский биологический заказник «Замковый лес».

Географические координаты места произрастания дикорастущего растения: 53°13'14,12" северной широты, 24°30'41,89" восточной долготы.

Площадь места произрастания дикорастущего растения: 1,9 гектара.

Описание границ места произрастания дикорастущего растения: в границах таксационного выдела.

Описание места произрастания дикорастущего растения: дубрава кисличная.

Доцент кафедры ботаники
Белорусского государственного
университета, кандидат
биологических наук

А.П.Яцына

25 сентября 2023 г.

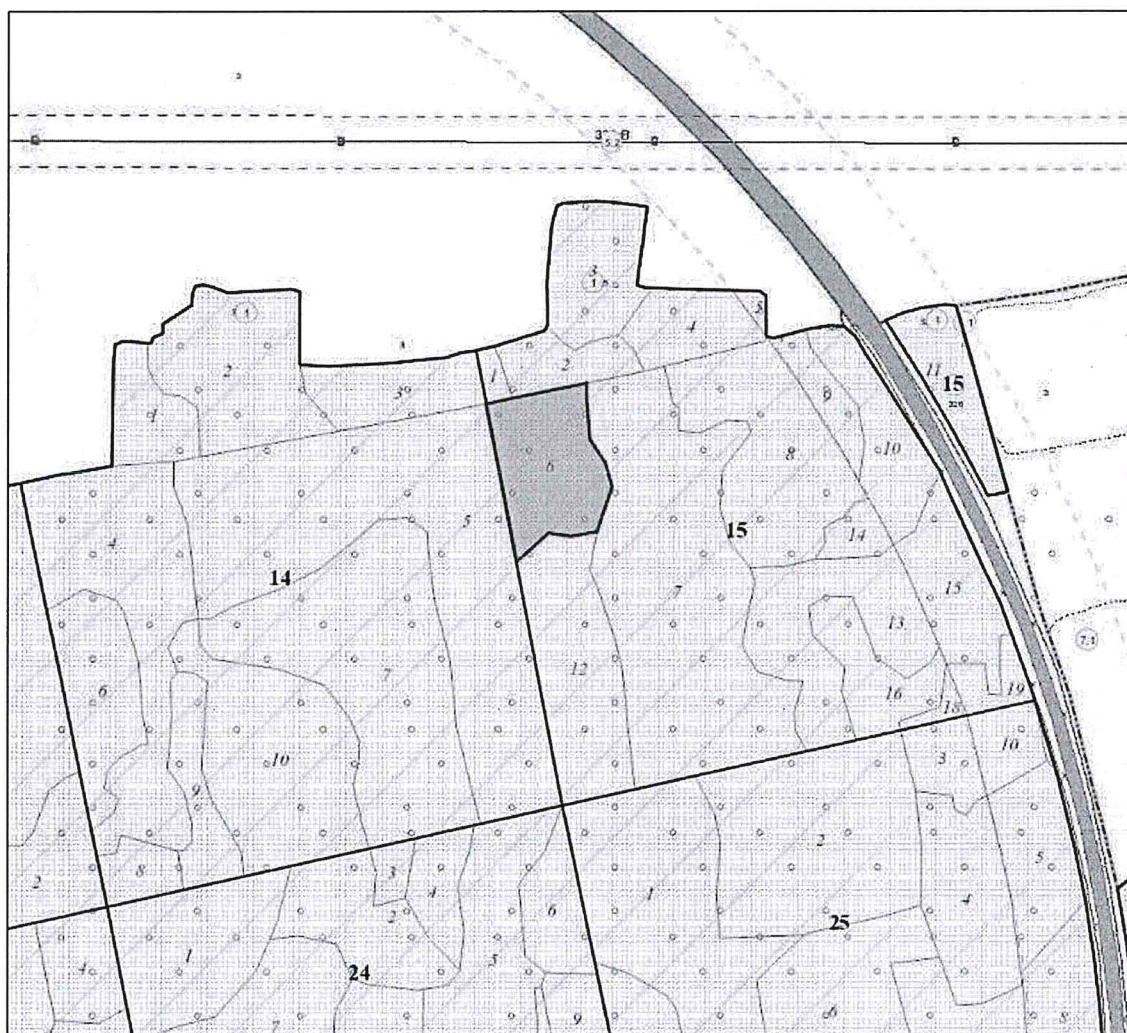
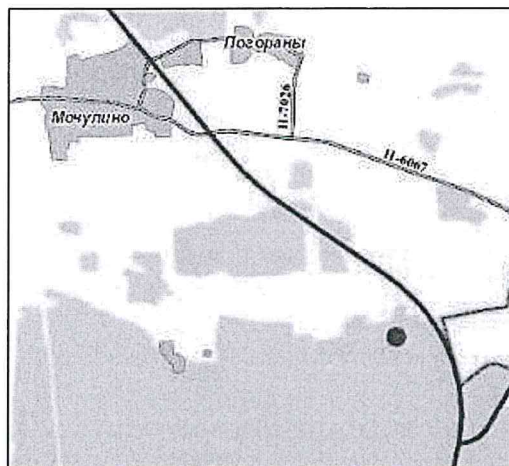
Общий вид (фотографии)
дикорастущего растения и места его произрастания
к паспорту места произрастания дикорастущего растения
от 9 ноября 2023 г. № 59

Кадило сарматское (*Melittis sarmatica* Klok.)



Картосхема
места произрастания дикорастущего растения
к паспорту места произрастания дикорастущего растения
от 9 ноября 2023 г. № 59

Кадило сарматское (*Melittis sarmatica* Klok.)



УТВЕРЖДЕНО
Решение
Волковысского районного
исполнительного комитета
30.12.2024 № 973

ОХРАННОЕ ОБЯЗАТЕЛЬСТВО

9 ноября 2023 г. № 1

Государственное лесохозяйственное учреждение «Волковысский лесхоз» (Гродненская область, город Волковыск, улица Советская, 159) обеспечивает охрану типичного биотопа: Неморальные широколиственные леса с грабом, указанного в паспорте типичного биотопа от 9 ноября 2023 г. № 1.

В этих целях государственное лесохозяйственное учреждение «Волковысский лесхоз» ОБЯЗАНО:

1. Участвовать в обследованиях типичного биотопа* 1 раз в 5 лет.
2. Своевременно информировать о всех обстоятельствах, наступление которых связано с обеспечением охраны типичного биотопа, Волковысскую городскую и районную инспекцию природных ресурсов и охраны окружающей среды.
3. Обеспечивать соблюдение специального режима охраны и использования типичного биотопа*.

В границах типичного биотопа запрещается:

проведение всех видов рубок за исключением: работ по сохранению популяций редких и охраняемых видов дикорастущих растений; работ по регулированию распространения и численности чужеродных инвазивных видов растений;

заготовка живицы, второстепенных лесных ресурсов, древесных соков, дикорастущих растений и (или) их частей, мха, сбор лесной подстилки и опавших листьев;

лесопользование в целях проведения культурно-оздоровительных, туристических, иных рекреационных и (или) спортивно-массовых, физкультурно-оздоровительных и спортивных мероприятий;

создание лесных культур, плантаций, питомников;

применение химических средств защиты растений, удобрений;

распашка и обработка почвы, за исключением: работ по сохранению популяций редких и охраняемых видов дикорастущих растений, работ по регулированию распространения и численности инвазивных видов растений;

повреждение и уничтожение живого напочвенного покрова и лесной подстилки, за исключением: работ по сохранению популяций редких и охраняемых видов дикорастущих растений, работ по регулированию распространения и численности инвазивных видов растений;

устройство летних лагерей содержания скота и скотопрогонов;

выпас скота;

проведение работ, связанных с изменением рельефа и существующего гидрологического режима, кроме работ по его восстановлению;

разведка и добыча полезных ископаемых;

устройство мест складирования лесной продукции;

устройство мест отдыха и размещение палаточных городков;

создание вольеров;

движение и стоянка механических транспортных средств и самоходных машин вне дорог общего пользования и специально оборудованных мест, за исключением механических транспортных средств и самоходных машин: органов пограничной службы и подрядных организаций при выполнении задач по обеспечению установления, содержания и охраны Государственной границы Республики Беларусь; органов и подразделений по чрезвычайным ситуациям; Министерства природных ресурсов и охраны окружающей среды и его территориальных органов; государственного органа (иной государственной организации), в управление которого (которой) передана особо охраняемая природная территория; государственного природоохранного учреждения, осуществляющего управление особо охраняемой природной территорией; Министерства лесного хозяйства и подчиненных ему организаций для выполнения задач по использованию, охране, защите и воспроизводству лесов; органов Комитета государственного контроля; Государственной инспекции охраны животного и растительного мира при Президенте Республики Беларусь и ее областных и межрайонных инспекций охраны животного и растительного мира.

4. В случае ухудшения состояния типичного биотопа осуществлять мероприятия по его восстановлению.

* В соответствии с техническими нормативными правовыми актами, утвержденными Министерством природных ресурсов и охраны окружающей среды.

УТВЕРЖДЕНО
Решение
Волковысского районного
исполнительного комитета
30.12.2024 № 94/1

ПАСПОРТ

места произрастания дикорастущего растения,
относящегося к видам, включенным в Красную
книгу Республики Беларусь

9 ноября 2023 г. № 60

Название вида дикорастущего растения: Кадило сарматское (Melittis sarmatica Klok.)

Состояние популяции дикорастущего растения: 3 растения на площади 0,7 квадратных метров, состояние хорошее.

Местонахождение места произрастания дикорастущего растения: Гродненская область, Волковысский район, 3,4 километра на юго-восток от деревни Мочулино, государственное лесохозяйственное учреждение «Волковысский лесхоз», Волковысское лесничество, квартал 24, выдел 2, республиканский биологический заказник «Замковый лес».

Географические координаты места произрастания дикорастущего растения: 53°12'55,08" северной широты, 24°30'35,49" восточной долготы.

Площадь места произрастания дикорастущего растения: 1,8 гектара.

Описание границ места произрастания дикорастущего растения: в границах таксационного выдела.

Описание места произрастания дикорастущего растения: дубрава кисличная.

Доцент кафедры ботаники
Белорусского государственного
университета, кандидат
биологических наук

А.П.Яцына

25 сентября 2023 г.

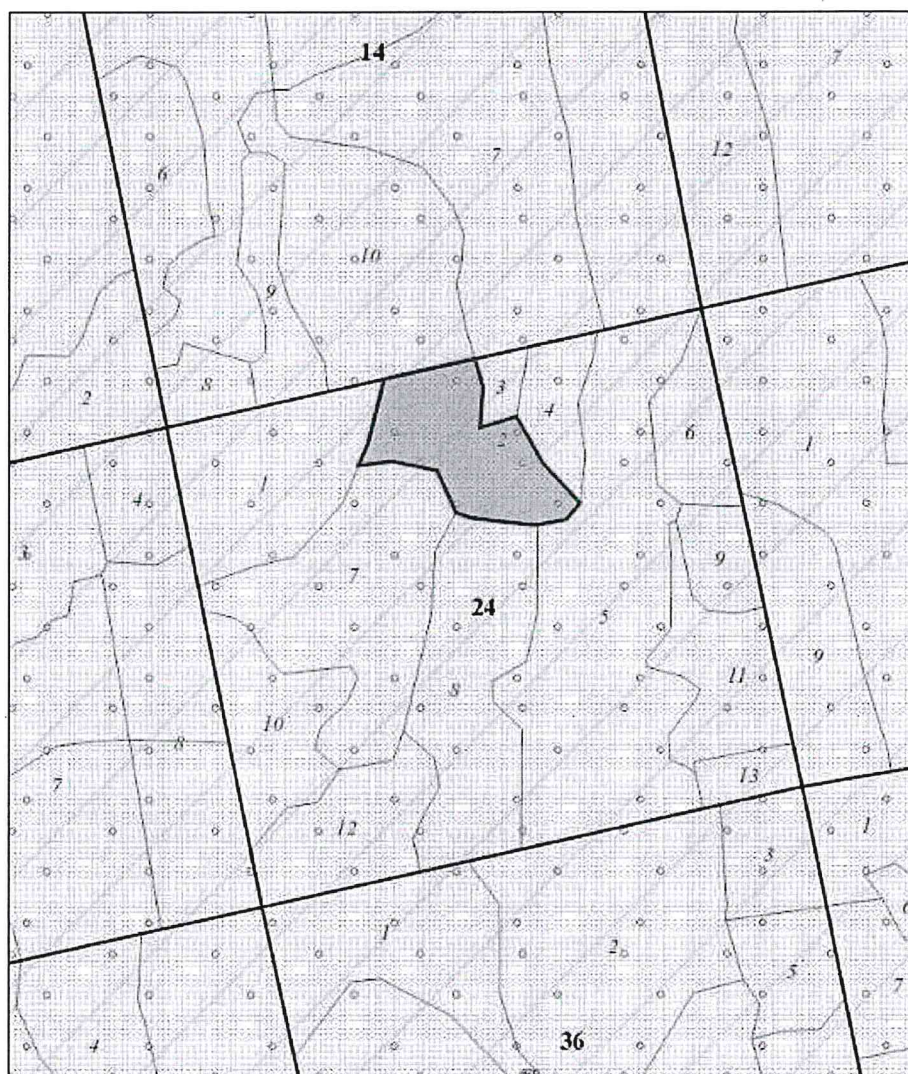
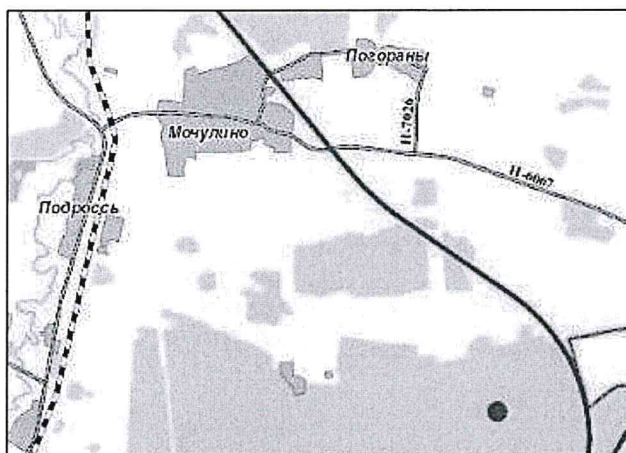
Общий вид (фотографии)
дикорастущего растения и места его произрастания
к паспорту места произрастания дикорастущего растения
от 9 ноября 2023 г. № 60

Кадило сарматское (*Melittis sarmatica* Klok.)



Картосхема
места произрастания дикорастущего растения
к паспорту места произрастания дикорастущего растения
от 9 ноября 2023 г. № 60

Кадило сарматское (*Melittis sarmatica* Klok.)



УТВЕРЖДЕНО
Решение
Волковысского районного
исполнительного комитета
30.12.2024 № 973

ОХРАННОЕ ОБЯЗАТЕЛЬСТВО

9 ноября 2023 г. № 2

Государственное лесохозяйственное учреждение «Волковысский лесхоз» (Гродненская область, город Волковыск, улица Советская, 159) обеспечивает охрану типичного биотопа: Южнотаежные и подтаежные широколиственные и хвойно-широколиственные леса, указанного в паспорте типичного биотопа от 9 ноября 2023 г. № 2.

В этих целях государственное лесохозяйственное учреждение «Волковысский лесхоз» ОБЯЗАНО:

1. Участвовать в обследованиях типичного биотопа* 1 раз в 5 лет.
2. Своевременно информировать о всех обстоятельствах, наступление которых связано с обеспечением охраны типичного биотопа, Волковысскую городскую и районную инспекцию природных ресурсов и охраны окружающей среды.
3. Обеспечивать соблюдение специального режима охраны и использования типичного биотопа*.

В границах типичного биотопа запрещается:

проведение всех видов рубок за исключением: работ по сохранению популяций редких и охраняемых видов дикорастущих растений; работ по регулированию распространения и численности чужеродных инвазивных видов растений;

заготовка: живицы, второстепенных лесных ресурсов, древесных соков, дикорастущих растений и (или) их частей, мха, сбор лесной подстилки и опавших листьев;

лесопользование в целях проведения культурно-оздоровительных, туристических, иных рекреационных и (или) спортивно-массовых, физкультурно-оздоровительных и спортивных мероприятий;

создание лесных культур, плантаций, питомников;

применение химических средств защиты растений, удобрений;

распашка и обработка почвы, за исключением: работ по сохранению популяций редких и охраняемых видов дикорастущих растений; работ по регулированию распространения и численности инвазивных видов растений;

повреждение и уничтожение живого напочвенного покрова и лесной подстилки, за исключением: работ по сохранению популяций редких и охраняемых видов дикорастущих растений; работ по регулированию распространения и численности инвазивных видов растений;

устройство летних лагерей содержания скота и скотопрогонов;

выпас скота;

проведение работ, связанных с изменением рельефа и существующего гидрологического режима, кроме работ по его восстановлению;

разведка и добыча полезных ископаемых;

устройство мест складирования лесной продукции;

устройство мест отдыха и размещение палаточных городков;

создание вольеров;

движение и стоянка механических транспортных средств и самоходных машин вне дорог общего пользования и специально оборудованных мест, за исключением механических транспортных средств и самоходных машин: органов пограничной службы и подрядных организаций при выполнении задач по обеспечению установления, содержания и охраны Государственной границы Республики Беларусь; органов и подразделений по чрезвычайным ситуациям; Министерства природных ресурсов и охраны окружающей среды и его территориальных органов; государственного органа (иной государственной организации), в управление которого (которой) передана особо охраняемая природная территория; государственного природоохранного учреждения, осуществляющего управление особо охраняемой природной территорией; Министерства лесного хозяйства и подчиненных ему организаций для выполнения задач по использованию, охране, защите и воспроизводству лесов; органов Комитета государственного контроля; Государственной инспекции охраны животного и растительного мира при Президенте Республики Беларусь и ее областных и межрайонных инспекций охраны животного и растительного мира.

4. В случае ухудшения состояния типичного биотопа осуществлять мероприятия по его восстановлению.

* В соответствии с техническими нормативными правовыми актами, утвержденными Министерством природных ресурсов и охраны окружающей среды.

УТВЕРЖДЕНО
Решение
Волковысского районного
исполнительного комитета
30.12.2024 № 944

ПАСПОРТ

места произрастания дикорастущего растения,
относящегося к видам, включенным в Красную
книгу Республики Беларусь

9 ноября 2023 г. № 61

Название вида дикорастущего растения: Пыльцеголовник
длиннолистный (*Cephalanthera longifolia* (L.) Fritsch).

Состояние популяции дикорастущего растения: 2 растения на
площади 0,4 квадратного метра, состояние хорошее.

Местонахождение места произрастания дикорастущего растения:
Гродненская область, Волковысский район, 3,4 километра на юго-восток от
деревни Мочулино, государственное лесохозяйственное учреждение
«Волковысский лесхоз», Волковысское лесничество, квартал 24, выдел 5,
республиканский биологический заказник «Замковый лес».

Географические координаты места произрастания дикорастущего
растения: 53°12'59,01" северной широты, 24°30'42,19" восточной долготы.

Площадь места произрастания дикорастущего растения: 6,0 гектара.

Описание границ места произрастания дикорастущего растения: в
границах таксационного выдела.

Описание места произрастания дикорастущего растения: дубрава
кисличная.

Доцент кафедры ботаники
Белорусского государственного
университета, кандидат
биологических наук

А.П.Яцына

25 сентября 2023 г.

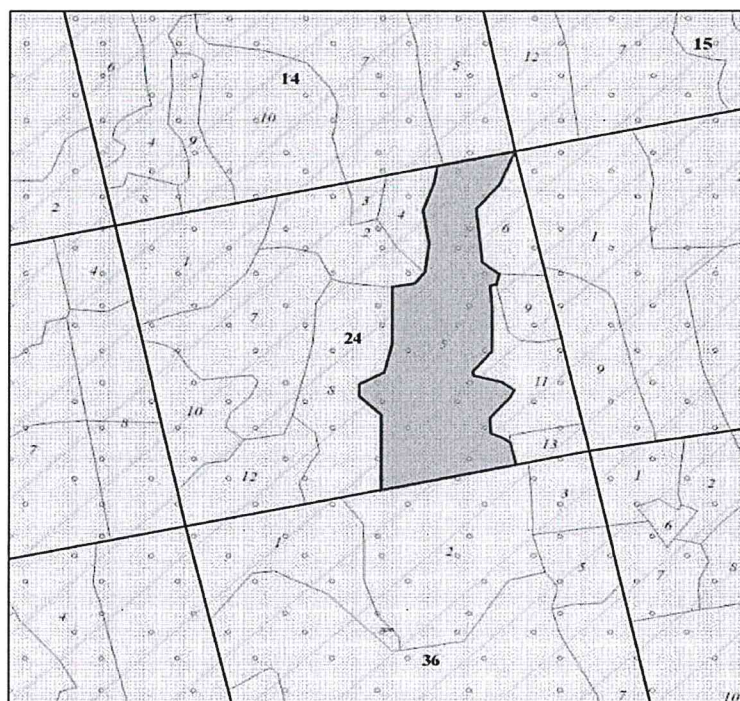
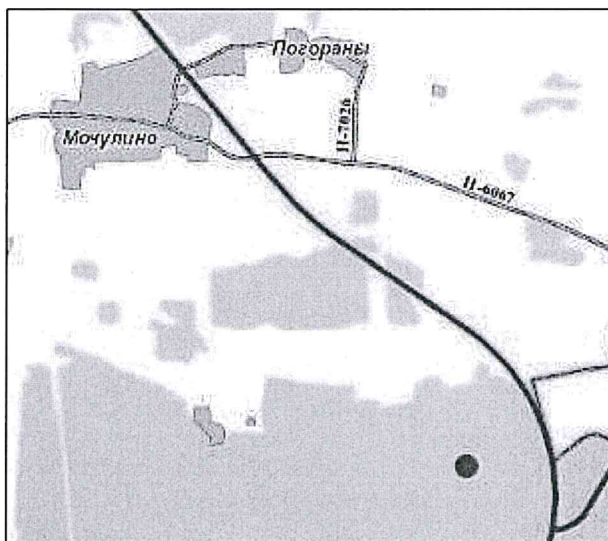
Общий вид (фотографии)
дикорастущего растения и места его произрастания
к паспорту места произрастания дикорастущего растения
от 9 ноября 2023 г. № 61

Пыльцеголовник длиннолистный (*Cephalanthera longifolia* (L.) Fritsch)



Картосхема
места произрастания дикорастущего растения
к паспорту места произрастания дикорастущего растения
от 9 ноября 2023 г. № 61

Пыльцеголовник длиннолистный (*Cephalanthera longifolia* (L.) Fritsch)



УТВЕРЖДЕНО
Решение
Волковысского районного
исполнительного комитета
30.12.2024 № 973

ОХРАННОЕ ОБЯЗАТЕЛЬСТВО

9 ноября 2023 г. № 3

Государственное лесохозяйственное учреждение «Волковысский лесхоз» (Гродненская область, город Волковиск, улица Советская, 159) обеспечивает охрану типичного биотопа: Южнотаежные и подтаежные широколиственные и хвойно-широколиственные леса указанного в паспорте типичного биотопа от 9 ноября 2023 г. № 3.

В этих целях государственное лесохозяйственное учреждение «Волковысский лесхоз» ОБЯЗАНО:

1. Участвовать в обследованиях типичного биотопа* 1 раз в 5 лет.
2. Своевременно информировать о всех обстоятельствах, наступление которых связано с обеспечением охраны типичного биотопа, Волковысскую городскую и районную инспекцию природных ресурсов и охраны окружающей среды.
3. Обеспечивать соблюдение специального режима охраны и использования типичного биотопа*.

В границах типичного биотопа запрещается:

проведение всех видов рубок за исключением: работ по сохранению популяций редких и охраняемых видов дикорастущих растений; работ по регулированию распространения и численности чужеродных инвазивных видов растений;

заготовка: живицы, второстепенных лесных ресурсов, древесных соков, дикорастущих растений и (или) их частей, мха, сбор лесной подстилки и опавших листьев;

лесопользование в целях проведения культурно-оздоровительных, туристических, иных рекреационных и (или) спортивно-массовых, физкультурно-оздоровительных и спортивных мероприятий;

создание лесных культур, плантаций, питомников;

применение химических средств защиты растений, удобрений;

распашка и обработка почвы, за исключением: работ по сохранению популяций редких и охраняемых видов дикорастущих растений; работ по регулированию распространения и численности инвазивных видов растений;

повреждение и уничтожение живого напочвенного покрова и лесной подстилки, за исключением: работ по сохранению популяций редких и охраняемых видов дикорастущих растений; работ по регулированию распространения и численности инвазивных видов растений;

устройство летних лагерей содержания скота и скотопрогонов;

выпас скота;

проведение работ, связанных с изменением рельефа и существующего гидрологического режима, кроме работ по его восстановлению;

разведка и добыча полезных ископаемых;

устройство мест складирования лесной продукции;

устройство мест отдыха и размещение палаточных городков;

создание вольеров;

движение и стоянка механических транспортных средств и самоходных машин вне дорог общего пользования и специально оборудованных мест, за исключением механических транспортных средств и самоходных машин: органов пограничной службы и подрядных организаций при выполнении задач по обеспечению установления, содержания и охраны Государственной границы Республики Беларусь; органов и подразделений по чрезвычайным ситуациям; Министерства природных ресурсов и охраны окружающей среды и его территориальных органов; государственного органа (иной государственной организации), в управление которого (которой) передана особо охраняемая природная территория; государственного природоохранного учреждения, осуществляющего управление особо охраняемой природной территорией; Министерства лесного хозяйства и подчиненных ему организаций для выполнения задач по использованию, охране, защите и воспроизводству лесов; органов Комитета государственного контроля; Государственной инспекции охраны животного и растительного мира при Президенте Республики Беларусь и ее областных и межрайонных инспекций охраны животного и растительного мира.

4. В случае ухудшения состояния типичного биотопа осуществлять мероприятия по его восстановлению.

* В соответствии с техническими нормативными правовыми актами, утвержденными Министерством природных ресурсов и охраны окружающей среды.

УТВЕРЖДЕНО
Решение
Волковысского районного
исполнительного комитета
30.12.2024 № 944

ПАСПОРТ

места произрастания дикорастущего растения,
относящегося к видам, включенным в Красную
книгу Республики Беларусь

9 ноября 2023 г. № 62

Название вида дикорастущего растения: Лилия кудреватая или царские кудри – *Lilium martagon* L.

Состояние популяции дикорастущего растения: 2 растения на площади 0,5 квадратного метра, состояние хорошее.

Местонахождение места произрастания дикорастущего растения: Гродненская область, Волковысский район, 3,4 километра на юго-восток от деревни Мочулино, государственное лесохозяйственное учреждение «Волковысский лесхоз», Волковысское лесничество, квартал 15, выдел 7, республиканский биологический заказник «Замковый лес».

Географические координаты места произрастания дикорастущего растения: 53°13'06,62" северной широты, 24°30'55,39" восточной долготы.

Площадь места произрастания дикорастущего растения: 7,2 гектара.

Описание границ места произрастания дикорастущего растения: в границах таксационного выдела.

Описание места произрастания дикорастущего растения: дубрава кисличная.

Доцент кафедры ботаники
Белорусского государственного
университета, кандидат
биологических наук

А.П.Яцына

25 сентября 2023 г.

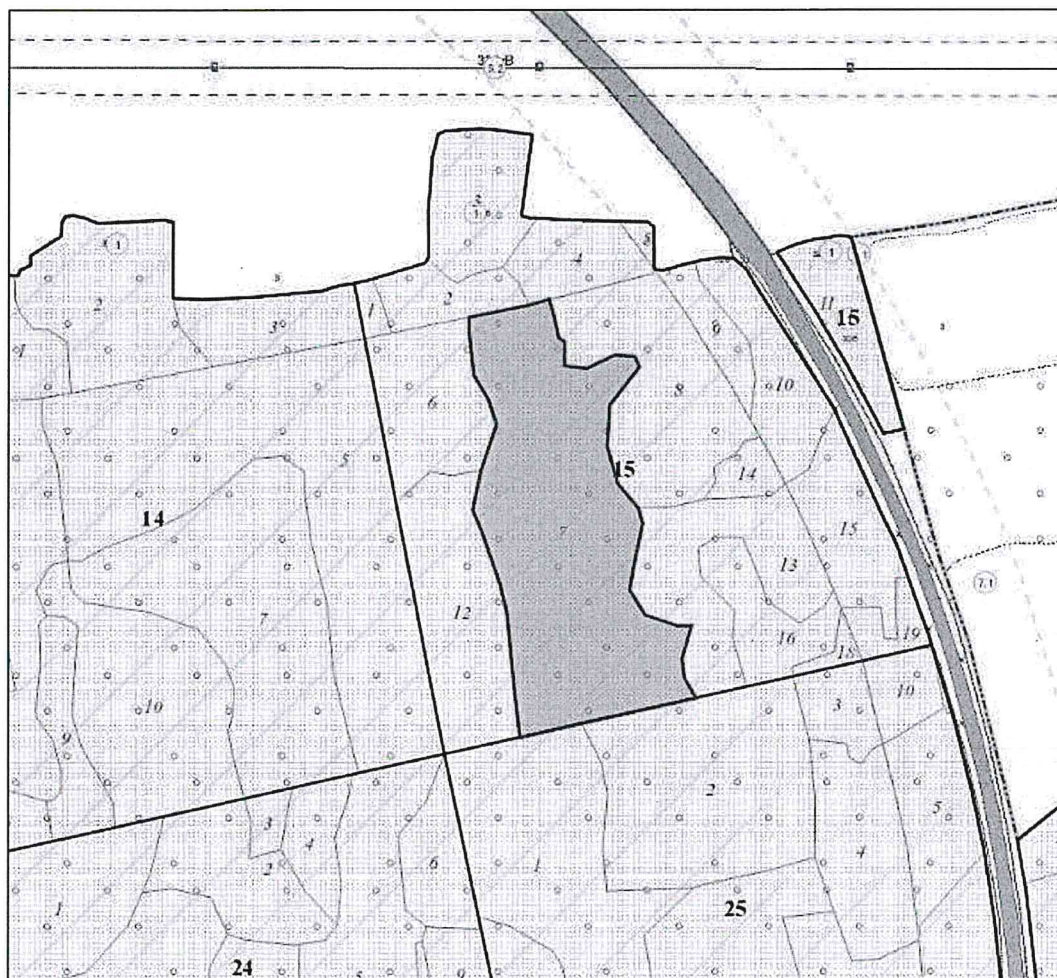
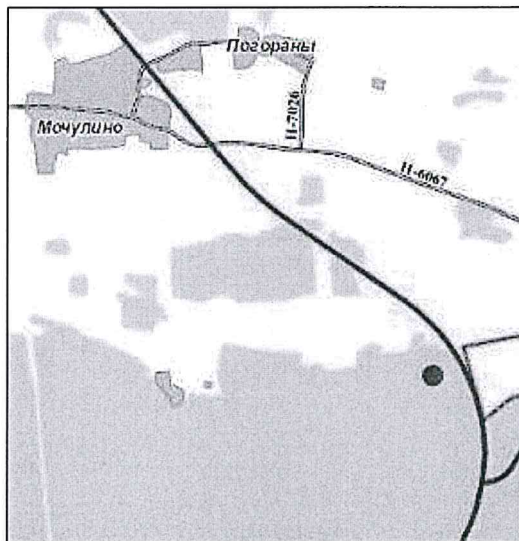
Общий вид (фотографии)
дикорастущего растения и места его произрастания
к паспорту места произрастания дикорастущего растения
от 9 ноября 2023 г. № 62

Лилия кудреватая или царские кудри – *Lilium martagon* L.



Картосхема
места произрастания дикорастущего растения
к паспорту места произрастания дикорастущего растения
от 9 ноября 2023 г. № 62

Лилия кудреватая или царские кудри – *Lilium martagon* L.



УТВЕРЖДЕНО
Решение
Волковысского районного
исполнительного комитета
30.12.2024 № 973

ОХРАННОЕ ОБЯЗАТЕЛЬСТВО

9 ноября 2023 г. № 4

Государственное лесохозяйственное учреждение «Волковысский лесхоз» (Гродненская область, город Волковыск, улица Советская, 159) обеспечивает охрану типичного биотопа: Южнотаежные и подтаежные широколиственные и хвойно-широколиственные леса, указанного в паспорте типичного биотопа от 9 ноября 2023 г. № 4.

В этих целях государственное лесохозяйственное учреждение «Волковысский лесхоз» ОБЯЗАНО:

1. Участвовать в обследованиях типичного биотопа* 1 раз в 5 лет.
2. Своевременно информировать о всех обстоятельствах, наступление которых связано с обеспечением охраны типичного биотопа, Волковысскую городскую и районную инспекцию природных ресурсов и охраны окружающей среды.
3. Обеспечивать соблюдение специального режима охраны и использования типичного биотопа*.

В границах типичного биотопа запрещается:

проведение всех видов рубок за исключением: работ по сохранению популяций редких и охраняемых видов дикорастущих растений; работ по регулированию распространения и численности чужеродных инвазивных видов растений;

заготовка: живицы, второстепенных лесных ресурсов, древесных соков, дикорастущих растений и (или) их частей, мха, сбор лесной подстилки и опавших листьев;

лесопользование в целях проведения культурно-оздоровительных, туристических, иных рекреационных и (или) спортивно-массовых, физкультурно-оздоровительных и спортивных мероприятий;

создание лесных культур, плантаций, питомников;

применение химических средств защиты растений, удобрений;

распашка и обработка почвы, за исключением: работ по сохранению популяций редких и охраняемых видов дикорастущих растений; работ по регулированию распространения и численности инвазивных видов растений;

повреждение и уничтожение живого напочвенного покрова и лесной подстилки, за исключением: работ по сохранению популяций редких и охраняемых видов дикорастущих растений; работ по регулированию распространения и численности инвазивных видов растений;

устройство летних лагерей содержания скота и скотопрогонов;

проведение работ, связанных с изменением рельефа и существующего гидрологического режима, кроме работ по его восстановлению;

разведка и добыча полезных ископаемых;

устройство мест складирования лесной продукции;

устройство мест отдыха и размещение палаточных городков;

создание вольеров;

движение и стоянка механических транспортных средств и самоходных машин вне дорог общего пользования и специально оборудованных мест, за исключением механических транспортных средств и самоходных машин: органов пограничной службы и подрядных организаций при выполнении задач по обеспечению установления, содержания и охраны Государственной границы Республики Беларусь; органов и подразделений по чрезвычайным ситуациям; Министерства природных ресурсов и охраны окружающей среды и его территориальных органов; государственного органа (иной государственной организации), в управление которого (которой) передана особо охраняемая природная территория; государственного природоохранного учреждения, осуществляющего управление особо охраняемой природной территорией; Министерства лесного хозяйства и подчиненных ему организаций для выполнения задач по использованию, охране, защите и воспроизводству лесов; органов Комитета государственного контроля; Государственной инспекции охраны животного и растительного мира при Президенте Республики Беларусь и ее областных и межрайонных инспекций охраны животного и растительного мира.

4. В случае ухудшения состояния типичного биотопа осуществлять мероприятия по его восстановлению.

* В соответствии с техническими нормативными правовыми актами, утвержденными Министерством природных ресурсов и охраны окружающей среды.

УТВЕРЖДЕНО
Решение
Волковысского районного
исполнительного комитета
30.12.2024 № 94/1

ПАСПОРТ

места произрастания дикорастущего растения,
относящегося к видам, включенным в Красную
книгу Республики Беларусь

9 ноября 2023 г. № 63

Название вида дикорастущего растения: Чина гладкая (*Lathyrus laevigatus* (Waldst. et Kit.) Gren).

Состояние популяции дикорастущего растения: 5 растений на площади 1 квадратный метр, состояние хорошее.

Местонахождение места произрастания дикорастущего растения: Гродненская область, Волковысский район, 3,7 километра на юго-восток от деревни Мочулино, государственное лесохозяйственное учреждение «Волковысский лесхоз», Волковысское лесничество, квартал 24, выдел 5, республиканский биологический заказник «Замковый лес».

Географические координаты места произрастания дикорастущего растения: 53°12'43,73" северной широты, 24°30'36,69" восточной долготы.

Площадь места произрастания дикорастущего растения: 6,0 гектара.

Описание границ места произрастания дикорастущего растения: в границах таксационного выдела.

Описание места произрастания дикорастущего растения: дубрава кисличная.

Доцент кафедры ботаники
Белорусского государственного
университета, кандидат
биологических наук

А.П.Яцына

25 сентября 2023 г.

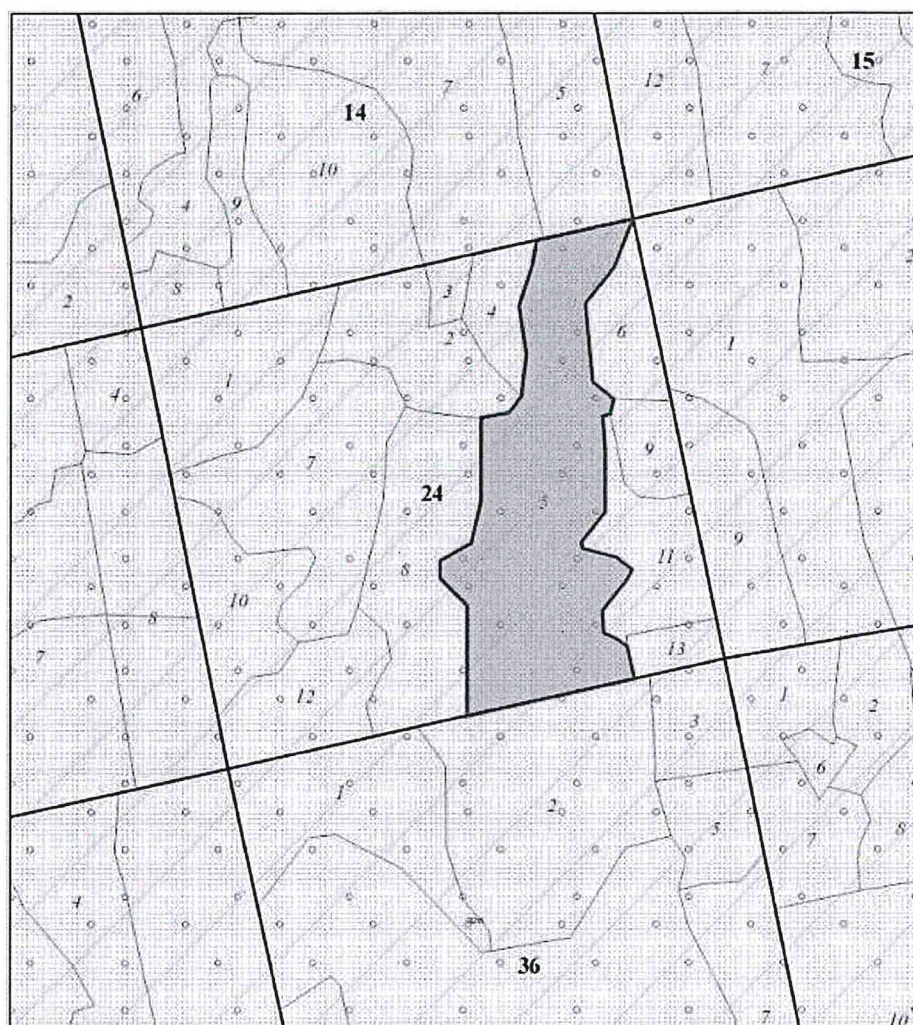
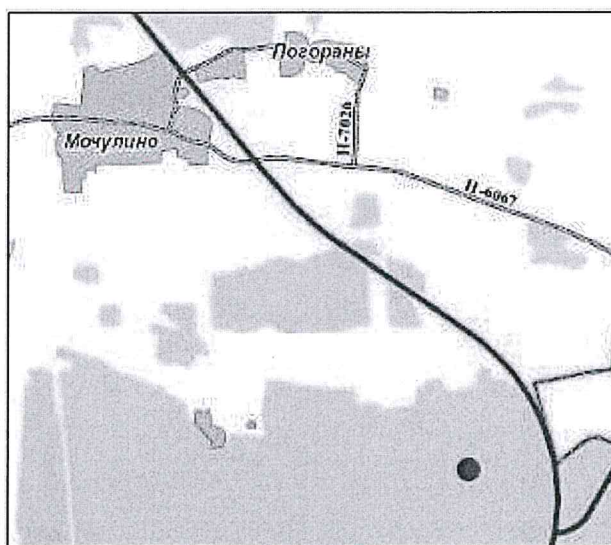
Общий вид (фотографии)
дикорастущего растения и места его произрастания
к паспорту места произрастания дикорастущего растения
от 9 ноября 2023 г. № 63

Чина гладкая (*Lathyrus laevigatus* (Waldst. et Kit.) Gren)



Картохема
места произрастания дикорастущего растения
к паспорту места произрастания дикорастущего растения
от 9 ноября 2023 г. № 63

Чина гладкая (*Lathyrus laevigatus* (Waldst. et Kit.) Gren)



УТВЕРЖДЕНО
Решение
Волковысского районного
исполнительного комитета
30.12.2024 № 973

ОХРАННОЕ ОБЯЗАТЕЛЬСТВО

9 ноября 2023 г. № 5

Государственное лесохозяйственное учреждение «Волковысский лесхоз» (Гродненская область, город Волковиск, улица Советская, 159) обеспечивает охрану типичного биотопа: Южнотаежные и подтаежные широколиственные и хвойно-широколиственные леса, указанного в паспорте типичного биотопа от 9 ноября 2023 г. № 5.

В этих целях государственное лесохозяйственное учреждение «Волковысский лесхоз» ОБЯЗАНО:

1. Участвовать в обследованиях типичного биотопа* 1 раз в 5 лет.
2. Своевременно информировать о всех обстоятельствах, наступление которых связано с обеспечением охраны типичного биотопа, Волковысскую городскую и районную инспекцию природных ресурсов и охраны окружающей среды.
3. Обеспечивать соблюдение специального режима охраны и использования типичного биотопа*.

В границах типичного биотопа запрещается:

проведение всех видов рубок за исключением: работ по сохранению популяций редких и охраняемых видов дикорастущих растений; работ по регулированию распространения и численности чужеродных инвазивных видов растений;

заготовка: живицы, второстепенных лесных ресурсов, древесных соков, дикорастущих растений и (или) их частей, мха, сбор лесной подстилки и опавших листьев;

лесопользование в целях проведения культурно-оздоровительных, туристических, иных рекреационных и (или) спортивно-массовых, физкультурно-оздоровительных и спортивных мероприятий;

создание лесных культур, плантаций, питомников;

применение химических средств защиты растений, удобрений;

распашка и обработка почвы, за исключением: работ по сохранению популяций редких и охраняемых видов дикорастущих растений; работ по регулированию распространения и численности инвазивных видов растений;

повреждение и уничтожение живого напочвенного покрова и лесной подстилки, за исключением: работ по сохранению популяций редких и охраняемых видов дикорастущих растений; работ по регулированию распространения и численности инвазивных видов растений;

устройство летних лагерей содержания скота и скотопогонов;

проведение работ, связанных с изменением рельефа и существующего гидрологического режима, кроме работ по его восстановлению;

разведка и добыча полезных ископаемых;

устройство мест складирования лесной продукции;

устройство мест отдыха и размещение палаточных городков;

создание вольеров;

движение и стоянка механических транспортных средств и самоходных машин вне дорог общего пользования и специально оборудованных мест, за исключением механических транспортных средств и самоходных машин: органов пограничной службы и подрядных организаций при выполнении задач по обеспечению установления, содержания и охраны Государственной границы Республики Беларусь; органов и подразделений по чрезвычайным ситуациям; Министерства природных ресурсов и охраны окружающей среды и его территориальных органов; государственного органа (иной государственной организации), в управление которого (которой) передана особо охраняемая природная территория; государственного природоохранного учреждения, осуществляющего управление особо охраняемой природной территорией; Министерства лесного хозяйства и подчиненных ему организаций для выполнения задач по использованию, охране, защите и воспроизводству лесов; органов Комитета государственного контроля; Государственной инспекции охраны животного и растительного мира при Президенте Республики Беларусь и ее областных и межрайонных инспекций охраны животного и растительного мира.

4. В случае ухудшения состояния типичного биотопа осуществлять мероприятия по его восстановлению.

* В соответствии с техническими нормативными правовыми актами, утвержденными Министерством природных ресурсов и охраны окружающей среды.